



Kadaster & Openbare Registers Curaçao

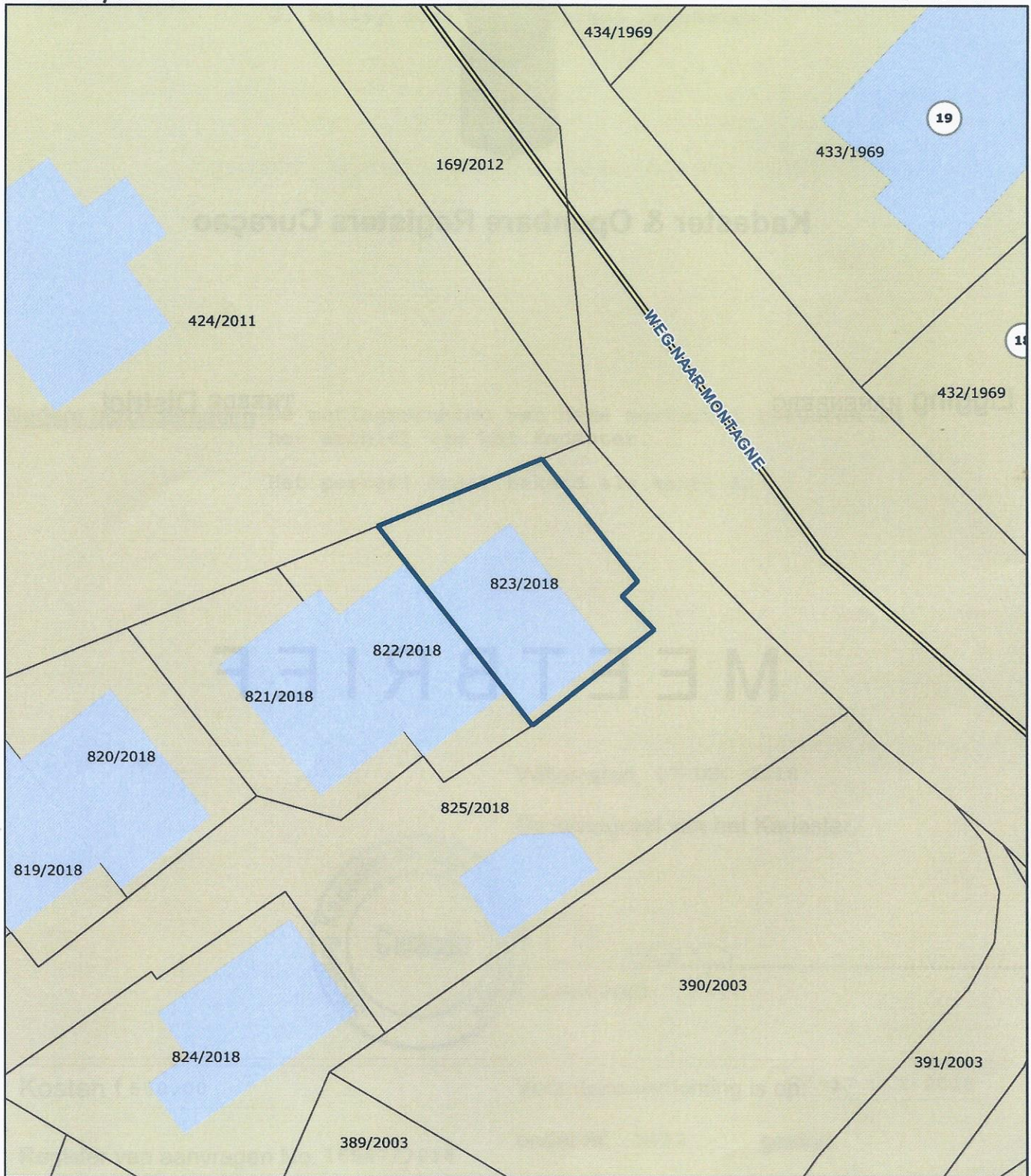
Ligging HANENBERG

TWEEDE District

MEETBRIEF

Jaar 2018






Nr. 823



Kadaster
OPENBARE REGISTERS

Presidente Romulo Betancourt Blvd. 4
Tel. 461-1188 Fax. 465-6522 info@kadaster.cw

Legenda

-  Land Perceel
-  Water Perceel
-  Opstal
-  Hoofdwegen
-  Secundairwegen

N



1:350

Omschrijving

Het perceel is gelegen in het Tweede District te "HANENBERG" en maakt deel uit van het perceel omschreven in meetbrief nummer 236 van 2007.
Het wordt begrensd zoals aangeduid op nevenstaande tekening.

Aard van het terrein en de bebouwing Stenen huis en erf.

Grensverzekering

Oppervlakte

145 m2

EENHONDERD VIJF EN VEERTIG vierkante meter.

Grensaanwijzing

De grenzen werden conform de aanwijzing van de heer Philip J. Halley door A. Zimmerman opgemeten.

Nadere bijzonderheden

De metingsstukken van deze meetbrief berusten in het archief van het Kadaster.

Het perceel staat bekend als kavel A.

Willemstad, 17-DEC-2018

De kartograaf van het Kadaster.



E. Galeano
E_GALEANO

Kosten f 550.00

Voor deze verrichting is op: 17-OCT-2018

Register van aanvragen No. 16547/2018

onder nr. 5032 gestort.

Gezien en goedgekeurd
Manager Kadastrale Metingen.

[Handwritten signature]